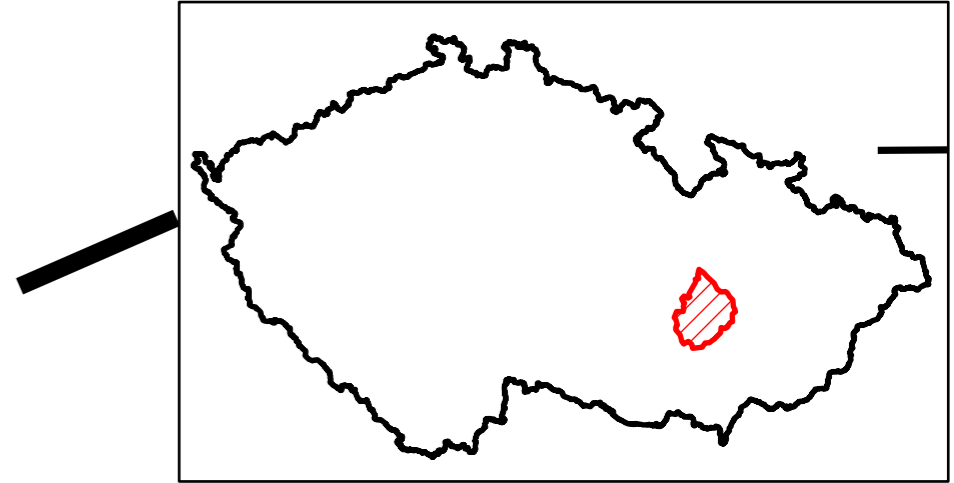
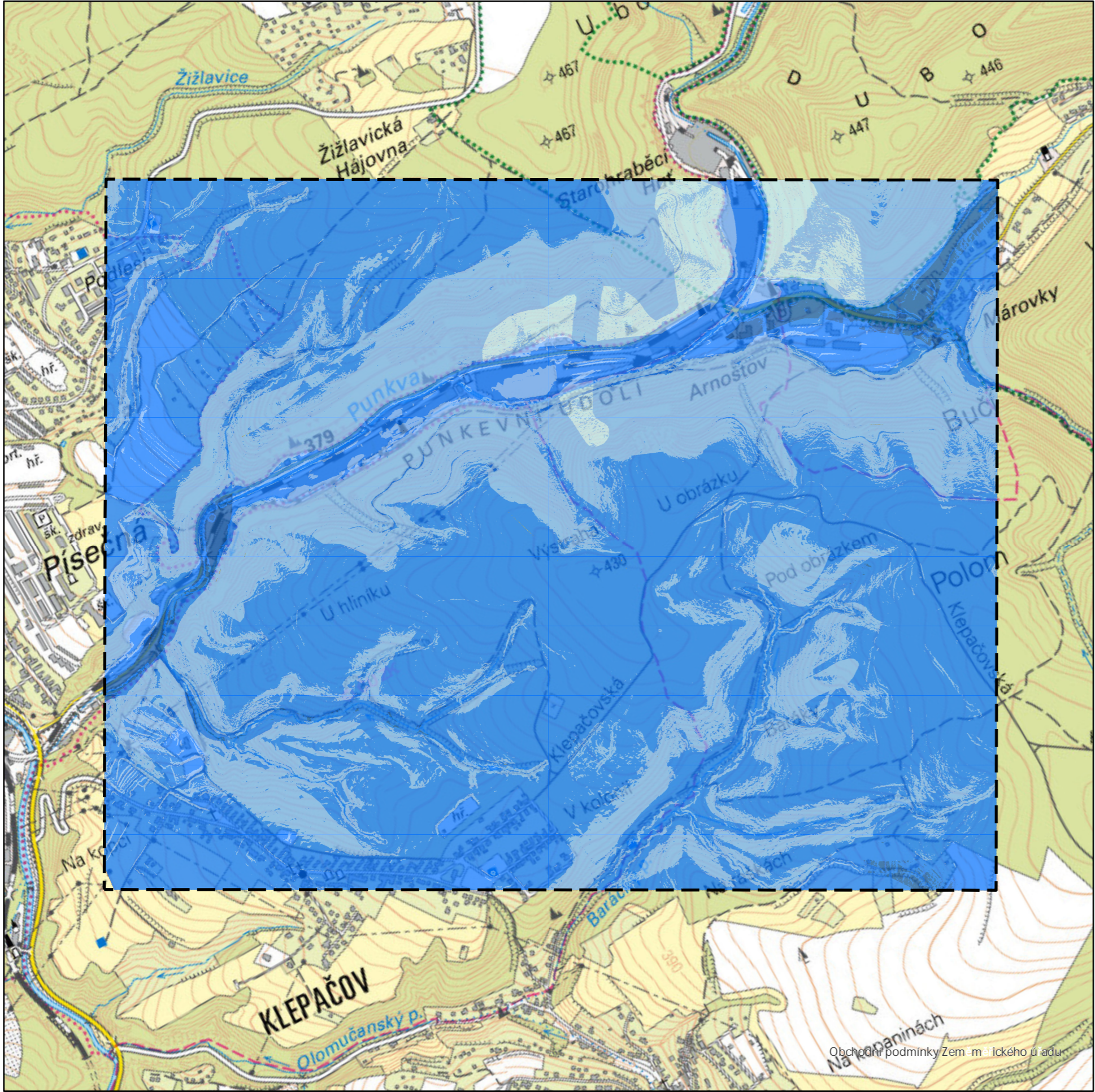


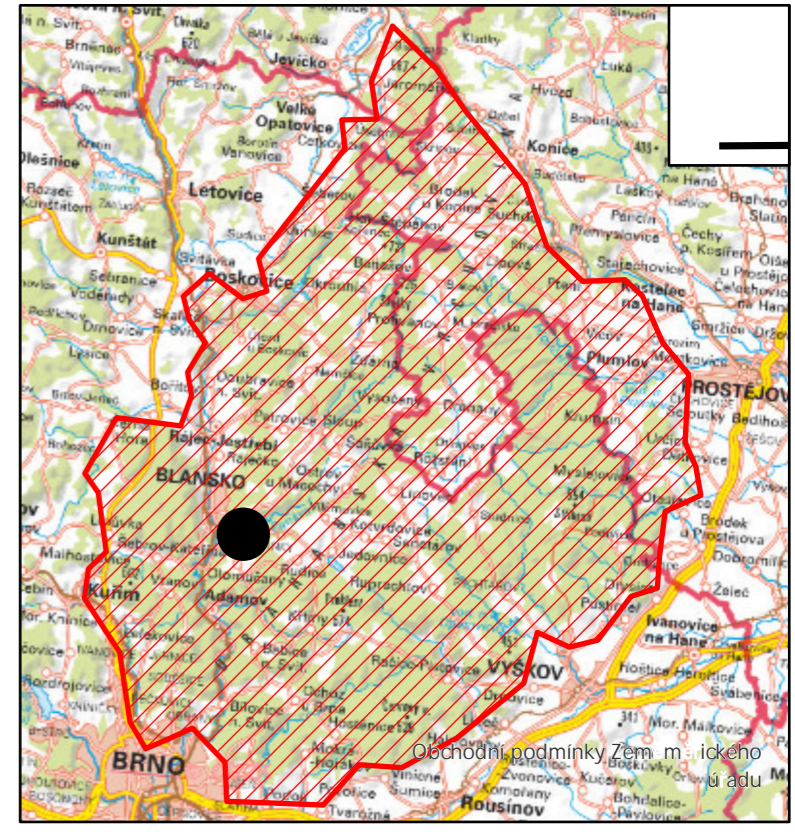



Pedoarcheologická atraktivita p dního a sedimentárního pokryvu na vybraných zájmových územích Brn nské vrchoviny - lokalita St ed



 Drahanská vrchovina
 Lokalita St ed



Podklad: ZM R, ÚZK, 2022

 hranice zájmového území
 Potenciál zachování archeologických památek
 velmi nízký
 nízký
 střední
 vysoký

Název	Pedoarcheologická atraktivita p dního a sedimentárního pokryvu na vybraných zájmových územích Brn nské vrchoviny - lokalita St ed		
Zpracovatel	Lesnická a dřevařská fakulta, Mendelova univerzita v Brně, Zemědělská 1, 613 00 Brno	Datum	05/2022
Ředitel projektu	Jan Kadavý		
Autor	Aleš Bajer, Marie Balková, Aleš Kučera, Tomáš Mikiša		
Terénní průzkum	Aleš Bajer, Aleš Kučera	číslo výkresu	2
Výsledek vznikl při řešení projektu DG20P020V017 - „Mapování kulturního dědictví hospodářské činnosti v lesích“ v rámci Programu na podporu aplikovaného výzkumu a experimentálního vývoje národní a kulturní identity na léta 2016 až 2022 (NAKI II), podpořeného prostředky Ministerstva kultury ČR.			

Podklad: ZM10, ÚZK, 2022